

SHIKOKU Railway Company Train Status Information

受大雨影響，以下區間暫停運行。由此給乘客造成不便，敬請諒解。

大雨のため、以下のとおり運転を見合わせています。お客様には大変ご迷惑をおかけいたします。

7月11日～(Plans)

【Operation STOP section】

Red line in the map

【Bus ride section】

Blue line in the map

【暫停運行區間】

地圖上以紅色表示的區間

【巴士代行區間】

地圖上以藍色表示的區間

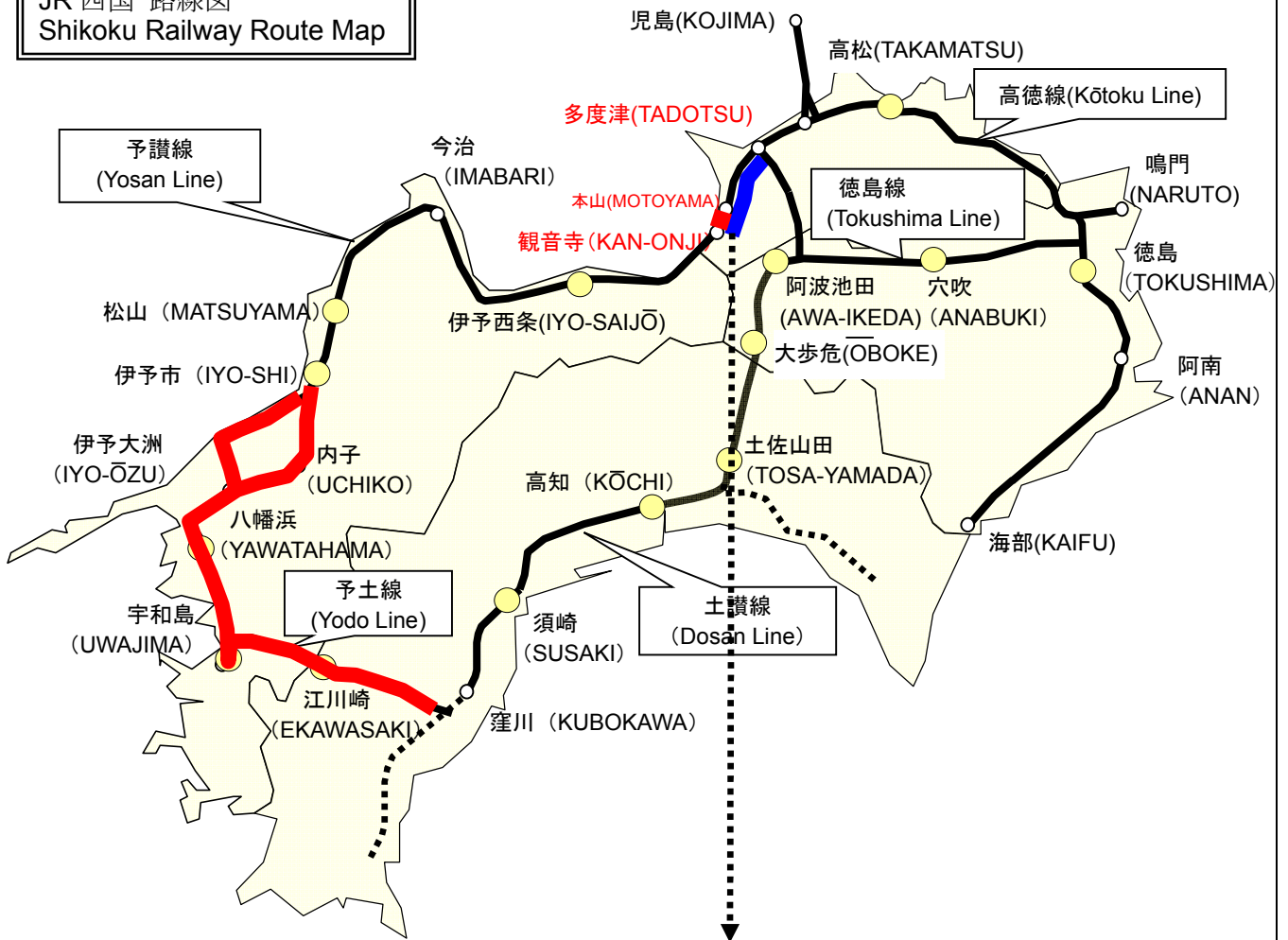
【運転見合わせ区間】

地図上の赤色で示した区間

【バス代行区間】

地図上の青色で示した区間





JR 四国 路線図
Shikoku Railway Route Map



《Between Motoyama station and Kan-onji station (west part of Kagawa prefecture) is transported by bus due to the damage. Thank you for your understanding and cooperation.》

《目前的行駛狀況，多度津-本山-觀音寺之間請參照下表》

《当面の間、多度津-本山-觀音寺間は下記の運転となります》

特急列車 Limited express	 Bus ride section/巴士代行 觀音寺 ————  ———— 多度津 KAN-ONJI TADOTSU 
普通列車 local train	Bus ride section/巴士代行 觀音寺 ————  ———— 本山 KAN-ONJI MOTOYAMA 